


Выписка из Единого государственного реестра недвижимости об основных характеристиках и зарегистрированных правах на объект недвижимости

Сведения об основных характеристиках объекта недвижимости

В Единый государственный реестр недвижимости внесены следующие сведения:

Раздел 1 Лист 1

Здание	
вид объекта недвижимости	
Лист № 1 раздела 1	Всего листов раздела 1: 1
Всего разделов: 3	
Всего листов выписки: 4	
25.04.2023г.	
Кадастровый номер:	42:24:0401055:5645
Номер кадастрового квартала:	42:24:0401055
Дата присвоения кадастрового номера:	03.07.2011
Ранее присвоенный государственный учетный номер:	Инвентарный номер 1-1421/4; Инвентарный номер 1421/4
Местоположение:	Кемеровская область, г Кемерово, ул Цимлянская, б/н (Общжитие ПТУ-48)
Площадь, м2:	2718,8
Назначение:	Жилое
Наименование:	Общжитие
Количество этажей, в том числе подземных этажей:	4, в том числе подземных 0
Год ввода в эксплуатацию по завершении строительства:	данные отсутствуют
Год завершения строительства:	1976
Кадастровая стоимость, руб:	86462190,08
Кадастровые номера иных объектов недвижимости, в пределах которых расположен объект недвижимости:	42:24:0401055:1189; 42:24:0401055:13158
Кадастровые номера помещений, машино-мест, расположенных в здании или сооружении:	данные отсутствуют
Виды разрешенного использования:	данные отсутствуют
Статус записи об объекте недвижимости:	Сведения об объекте недвижимости имеют статус "актуальные, ранее учтенные"
Особые отметки:	Сведения, необходимые для заполнения раздела: 5 - План расположения помещения, машино-места на этаже (планы этажа), отсутствуют.
Получатель выписки:	Скоробогатов Анатолий Васильевич, действующий(ая) на основании документа "Приказ" от имени заявителя Государственное бюджетное профессиональное образовательное учреждение Кемеровский горнотехнический техникум имени Кожевникова Владимира Григорьевича, 4208001963


полное наименование должности	 ДОКУМЕНТ ПОДПИСАН ЭЛЕКТРОННОЙ ПОДПИСЬЮ Стороженко Зинаида Васильевна Должность: ФЕДЕРАЛЬНАЯ СЛУЖБА ГОСУДАРСТВЕННОЙ РЕГИСТРАЦИИ, КАДАСТРА И КАРТОГРАФИИ Действителен с 17.05.2022 по 18.08.2025	инициалы, фамилия
-------------------------------	--	-------------------

Раздел 2 Лист 2

Выписка из Единого государственного реестра недвижимости об основных характеристиках и зарегистрированных правах на объект недвижимости

Сведения о зарегистрированных правах

Здание			
вид объекта недвижимости			
Лист № 1 раздела 2	Всего листов раздела 2: 2		
Всего разделов: 3			
Всего листов выписки: 4			
25.04.2023г.			
Кадастровый номер:	42:24:0401055:5645		
1	Правообладатель (правообладатели): Сведения о возможности предоставления третьим лицам персональных данных физического лица:	1.1 1.1.1	Государственное бюджетное профессиональное образовательное учреждение Кемеровский горнотехнический техникум имени Кожевникова Владимира Григорьевича, ИНН: 4208001963, ОГРН: 1024200715802 данные отсутствуют
2	Вид, номер, дата и время государственной регистрации права:	2.1	Оперативное управление 42-42-01/347/2012-158 21.11.2012 00:00:00
4	Ограничение прав и обременение объекта недвижимости:	не зарегистрировано	
1	Правообладатель (правообладатели): Сведения о возможности предоставления третьим лицам персональных данных физического лица:	1.2 1.2.1	Кемеровская область-Кузбасс данные отсутствуют
2	Вид, номер, дата и время государственной регистрации права:	2.2	Собственность 42-42-01/123/2007-306 18.07.2007 00:00:00
4	Ограничение прав и обременение объекта недвижимости:	не зарегистрировано	
5	Заявленные в судебном порядке права требования:	данные отсутствуют	
6	Сведения о возражении в отношении зарегистрированного права:	данные отсутствуют	
7	Сведения о возможности предоставления третьим лицам персональных данных физического лица:	данные отсутствуют	
8	Сведения о наличии решения об изъятии объекта недвижимости для государственных и муниципальных нужд:	данные отсутствуют	
9	Сведения о невозможности государственной регистрации без личного участия правообладателя или его законного представителя:	данные отсутствуют	

полное наименование должности	 ДОКУМЕНТ ПОДПИСАН ЭЛЕКТРОННОЙ ПОДПИСЬЮ Стороженко Зинаида Васильевна Должность: ФЕДЕРАЛЬНАЯ СЛУЖБА ГОСУДАРСТВЕННОЙ РЕГИСТРАЦИИ, КАДАСТРА И КАРТОГРАФИИ Действителен с 17.05.2022 по 18.08.2025	инициалы, фамилия
-------------------------------	---	-------------------

Государственное автономное учреждение  
«Уполномоченный многофункциональный центр предоставления государственных и  
муниципальных услуг на территории Кузбасса».  
ИНН 4205270220 / ОГРН 1134205015702  
650066, г. Кемерово, бр. Пионерский, д. 3

  
Кулагина Д.Р.

(Ф.И.О. уполномоченного сотрудника ГАУ «УМФЦ», подпись)

Дата и время составления экземпляра электронного документа на бумажном носителе  
2 мая 2023 г. 10:15

Усиленная квалифицированная электронная подпись электронного документа  
подтверждена


Реквизиты сертификата ключа проверки электронной подписи:


серийный номер 30 94 b7 97 4b 3c a8 e1 f0 7a 34 7c fa d6 fa 78  
срок действия с 17.05.2022 г. По 10.08.2023 г.  
кому выдан Росреестр

<b>Здание</b>			
<b>вид объекта недвижимости</b>			
Лист № 2 раздела 2	Всего листов раздела 2: 2	Всего разделов: 3	Всего листов выписки: 4
25.04.2023г.			
Кадастровый номер:		42:24:0401055:5645	
10	Правопритязания и сведения о наличии поступивших, но не рассмотренных заявлений о проведении государственной регистрации права (перехода, прекращения права), ограничения права или обременения объекта недвижимости, сделки в отношении объекта недвижимости:	отсутствуют	

	 ДОКУМЕНТ ПОДПИСАН ЭЛЕКТРОННОЙ ПОДПИСЬЮ Стороной: 0948794634519243402407478 Вид документа: ФЕДЕРАЛЬНАЯ СЛУЖБА ГОСУДАРСТВЕННОЙ РЕГИСТРАЦИИ КАДАСТРА И КАРТОГРАФИИ Действителен с 17.01.2022 по 16.06.2023	
полное наименование должности		инициалы, фамилия

Выписка из Единого государственного реестра недвижимости об основных характеристиках и зарегистрированных правах на объект недвижимости  
Описание местоположения объекта недвижимости

<b>Здание</b>			
<b>вид объекта недвижимости</b>			
Лист № 1 раздела 4	Всего листов раздела 4: 1	Всего разделов: 3	Всего листов выписки: 4
25.04.2023г.			
Кадастровый номер:		42:24:0401055:5645	
Схема расположения объекта недвижимости (части объекта недвижимости) на земельном участке(ах)			
			
Масштаб 1:800	Условные обозначения:		

	 ДОКУМЕНТ ПОДПИСАН ЭЛЕКТРОННОЙ ПОДПИСЬЮ Стороной: 0948794634519243402407478 Вид документа: ФЕДЕРАЛЬНАЯ СЛУЖБА ГОСУДАРСТВЕННОЙ РЕГИСТРАЦИИ КАДАСТРА И КАРТОГРАФИИ Действителен с 17.01.2022 по 16.06.2023	
полное наименование должности		инициалы, фамилия

Государственное автономное учреждение  
«Уполномоченный многофункциональный центр предоставления государственных и  
муниципальных услуг на территории Кузбасса».  
ИНН 4205270220 / ОГРН 1134205015702  
650066, г. Кемерово, бр. Пилонерский, д. 3

*Кудрина Д.Р.*

(Ф.И.О. уполномоченного сотрудника ГАУ «УМФЦ» (подпись))

Дата и время составления документа в электронном виде на бумажном носителе  
2 мая 2023 г. 10:15

Усиленная квалифицированная электронная подпись электронного документа  
подтверждена

Реквизиты сертификата ключа проверки электронной подписи:

серийный номер 30 94 b7 97 4b 3c a8 e1 f0 7a 34 7c fa d6 fa 78  
срок действия с 17.05.2022 г. По 10.08.2023 г.  
кому выдан Росреестр

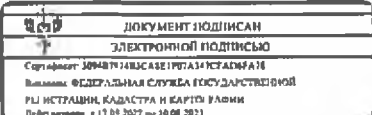
Выписка из Единого государственного реестра недвижимости об основных характеристиках и зарегистрированных правах на объект недвижимости

Сведения об основных характеристиках объекта недвижимости

В Единый государственный реестр недвижимости внесены следующие сведения:

Раздел 1 Лист 1

Земельный участок вид объекта недвижимости	
Лист № 1 раздела 1	Всего листов раздела 1: 1
Всего разделов: 3	
Всего листов выписки: 4	
25.04.2023г.	
Кадастровый номер:	42:24:0401055:13158
Номер кадастрового квартала:	42:24:0401055
Дата присвоения кадастрового номера:	18.05.2015
Ранее присвоенный государственный учетный номер:	данные отсутствуют
Местоположение:	Кемеровская область, г. Кемерово, ул. Цинлянская
Площадь, м2:	1684 +/- 13
Кадастровая стоимость, руб:	4586256.12
Кадастровые номера расположенных в пределах земельного участка объектов недвижимости:	42:24:0401055:5645, 42:24:0000000:343
Категория земель:	Земли населенных пунктов
Виды разрешенного использования:	ПТУ
Статус записи об объекте недвижимости:	Сведения об объекте недвижимости имеют статус "актуальные"
Особые отметки:	данные отсутствуют
Получатель выписки:	Скоробогатов Анатолий Васильевич, действующий(ая) на основании документа "Приказ" от имени заявителя Государственное бюджетное профессиональное образовательное учреждение Кемеровский горнотехнический техникум имени Кожевина Владимира Григорьевича, 4208001963

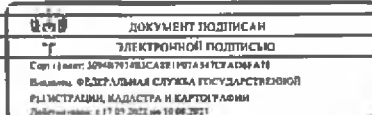
полное наименование должности	 ДОКУМЕНТ ПОДПИСАН ЭЛЕКТРОННОЙ ПОДПИСЬЮ Сертификат: ИМВТН115КАС11Р1А1ИКАС1АИИ Выдана: ФЕДЕРАЛЬНАЯ СЛУЖБА ГОСУДАРСТВЕННОЙ РЕГИСТРАЦИИ, КАДАСТРА И КАРТОГРАФИИ Действителен с 17.04.2022 по 18.08.2023	инициалы, фамилия
-------------------------------	---	-------------------

Раздел 2 Лист 2

Выписка из Единого государственного реестра недвижимости об основных характеристиках и зарегистрированных правах на объект недвижимости

Сведения о зарегистрированных правах

Земельный участок вид объекта недвижимости							
Лист № 1 раздела 2	Всего листов раздела 2: 2						
Всего разделов: 3							
Всего листов выписки: 4							
25.04.2023г.							
Кадастровый номер:	42:24:0401055:13158						
1	<table border="1"> <tr> <td>Правообладатель (правообладатели):</td> <td>1.1</td> <td>Государственное бюджетное профессиональное образовательное учреждение Кемеровский горнотехнический техникум имени Кожевина Владимира Григорьевича, ИНН: 1024200715802</td> </tr> <tr> <td>Сведения о возможности предоставления третьим лицам персональных данных физического лица:</td> <td>1.1.1</td> <td>данные отсутствуют</td> </tr> </table>	Правообладатель (правообладатели):	1.1	Государственное бюджетное профессиональное образовательное учреждение Кемеровский горнотехнический техникум имени Кожевина Владимира Григорьевича, ИНН: 1024200715802	Сведения о возможности предоставления третьим лицам персональных данных физического лица:	1.1.1	данные отсутствуют
Правообладатель (правообладатели):	1.1	Государственное бюджетное профессиональное образовательное учреждение Кемеровский горнотехнический техникум имени Кожевина Владимира Григорьевича, ИНН: 1024200715802					
Сведения о возможности предоставления третьим лицам персональных данных физического лица:	1.1.1	данные отсутствуют					
2	<table border="1"> <tr> <td>Вид, номер, дата и время государственной регистрации права:</td> <td>2.1</td> <td>Постоянное (бессрочное) пользование 42-42/001-42/201/136/2016-98/1 06.10.2016 10:57:29</td> </tr> </table>	Вид, номер, дата и время государственной регистрации права:	2.1	Постоянное (бессрочное) пользование 42-42/001-42/201/136/2016-98/1 06.10.2016 10:57:29			
Вид, номер, дата и время государственной регистрации права:	2.1	Постоянное (бессрочное) пользование 42-42/001-42/201/136/2016-98/1 06.10.2016 10:57:29					
4	Ограничение прав и обременение объекта недвижимости: не зарегистрировано						
1	<table border="1"> <tr> <td>Правообладатель (правообладатели):</td> <td>1.2</td> <td>Кемеровская область-Кузбасс</td> </tr> <tr> <td>Сведения о возможности предоставления третьим лицам персональных данных физического лица:</td> <td>1.2.1</td> <td>данные отсутствуют</td> </tr> </table>	Правообладатель (правообладатели):	1.2	Кемеровская область-Кузбасс	Сведения о возможности предоставления третьим лицам персональных данных физического лица:	1.2.1	данные отсутствуют
Правообладатель (правообладатели):	1.2	Кемеровская область-Кузбасс					
Сведения о возможности предоставления третьим лицам персональных данных физического лица:	1.2.1	данные отсутствуют					
2	<table border="1"> <tr> <td>Вид, номер, дата и время государственной регистрации права:</td> <td>2.2</td> <td>Собственность 42-42/001-42/101/017/2016-770/1 04.04.2016 17:31:37</td> </tr> </table>	Вид, номер, дата и время государственной регистрации права:	2.2	Собственность 42-42/001-42/101/017/2016-770/1 04.04.2016 17:31:37			
Вид, номер, дата и время государственной регистрации права:	2.2	Собственность 42-42/001-42/101/017/2016-770/1 04.04.2016 17:31:37					
4	Ограничение прав и обременение объекта недвижимости: не зарегистрировано						
5	Заявленные в судебном порядке права требования: данные отсутствуют						
6	Сведения о возражении в отношении зарегистрированного права: данные отсутствуют						
7	Сведения о возможности предоставления третьим лицам персональных данных физического лица: данные отсутствуют						
8	Сведения о наличии решения об изъятии объекта недвижимости для государственных и муниципальных нужд: данные отсутствуют						
9	Сведения о невозможности государственной регистрации без личного участия правообладателя или его законного представителя: данные отсутствуют						

полное наименование должности	 ДОКУМЕНТ ПОДПИСАН ЭЛЕКТРОННОЙ ПОДПИСЬЮ Сертификат: ИМВТН115КАС11Р1А1ИКАС1АИИ Выдана: ФЕДЕРАЛЬНАЯ СЛУЖБА ГОСУДАРСТВЕННОЙ РЕГИСТРАЦИИ, КАДАСТРА И КАРТОГРАФИИ Действителен с 17.04.2022 по 18.08.2023	инициалы, фамилия
-------------------------------	--	-------------------

Государственное автономное учреждение  
«Уполномоченный многофункциональный центр предоставления государственных и  
муниципальных услуг на территории Кузбасса».  
ИНН 4205270120 / ОГРН 1134205015702  
650066, г. Кемерово, бр. Пионерский, д. 3

  
Вулагина Д.Р.

(Ф.И.О. уполномоченного сотрудника ГАУ «УМЦ» Кузбасса)


Дата и время составления экземпляра электронного документа на бумажном носителе  
2 мая 2023 г. 10:15

Усиленная квалифицированная электронная подпись электронного документа  
подтверждена

Реквизиты сертификата ключа проверки электронной подписи:



серийный номер	30 94 b7 97 4b 3c a8 e1 f0 7a 34 7c fa d6 fa 78
срок действия	с 17.05.2022 г. По 10.08.2023 г.
кому выдан	Росреестр

Земельный участок			
вид объекта недвижимости			
Лист № 2 раздела 2	Всего листов раздела 2: 2	Всего разделов: 3	Всего листов выписки: 4
25.04.2023г.			
Кадастровый номер:		42:24:0401055:13158	
10	Правопритязания и сведения о наличии поступивших, но не рассмотренных заявлений о проведении государственной регистрации права (перехода, прекращения права), ограничения права или обременения объекта недвижимости, сделки в отношении объекта недвижимости:	отсутствуют	
11	Сведения о невозможности государственной регистрации перехода, прекращения, ограничения права на земельный участок из земель сельскохозяйственного назначения:	данные отсутствуют	

полное наименование должности	ДОКУМЕНТ ПОДПИСАН ЭЛЕКТРОННОЙ ПОДПИСЬЮ	ИНИЦИАЛЫ, ФАМИЛИЯ
	 Сертификат: 3046774163456170742105406478 Выдана: ФЕДЕРАЛЬНАЯ СЛУЖБА ГОСУДАРСТВЕННОЙ РЕГИСТРАЦИИ, КАДАСТРА И КАРТОГРАФИИ Действителен с 11.04.2022 по 10.08.2025	

Выписка из Единого государственного реестра недвижимости об основных характеристиках и зарегистрированных правах на объект недвижимости

Описание местоположения земельного участка

Земельный участок			
вид объекта недвижимости			
Лист № 1 раздела 3	Всего листов раздела 3: 1	Всего разделов: 3	Всего листов выписки: 4
25.04.2023г.			
Кадастровый номер:		42:24:0401055:13158	
План (чертеж, схема) земельного участка			
			
Масштаб 1:800			
Условные обозначения:			
полное наименование должности	ДОКУМЕНТ ПОДПИСАН ЭЛЕКТРОННОЙ ПОДПИСЬЮ	ИНИЦИАЛЫ, ФАМИЛИЯ	
	 Сертификат: 3046774163456170742105406478 Выдана: ФЕДЕРАЛЬНАЯ СЛУЖБА ГОСУДАРСТВЕННОЙ РЕГИСТРАЦИИ, КАДАСТРА И КАРТОГРАФИИ Действителен с 11.04.2022 по 10.08.2025		

Государственное автономное учреждение  
«Уполномоченный многофункциональный центр предоставления государственных и  
муниципальных услуг на территории Кузбасса».  
ИНН 4205270220 ОГРН 134205015702  
650066, г. Кемерово, бр. Пионерский, д. 4

  
Кулагина Т.Р.

(Ф.И.О. уполномоченного сотрудника ГАУ «УМФЦ» Кемерово)

Дата и время составления экземпляра электронного документа на бумажном носителе  
2 мая 2023 г. 10:15

Усиленная квалифицированная электронная подпись электронного документа  
подтверждена

Реквизиты сертификата ключа проверки электронной подписи:

серийный номер	30 94 b7 97 4b 3c a8 e1 f0 7a 34 7c fa d6 fa 78
срок действия	с 17.05.2022 г. По 10.08.2023 г.
кому выдан	Росреестр